

Лирический отчет о сплаве 1 к.с. по р.Киевка Лазовского района 07-10.05.2022

Каждый год на майские праздники, пользуясь наличием подряд нескольких выходных дней, энтузиасты из Спортивно-туристского клуба «ГринТур» совершают сплав по рекам Приморского края. В сплаве участвуют как ученики туристической школы, получающие первый опыт продолжительного сплава, так и опытные члены СТК «ГринТур», проверяющие свое снаряжение перед длительными летними походами.

В 2022 году в период с 07 по 10 мая было принято решение провести сплав по р.Киевка Лазовского района от п.Лазо до д.Киевка. Попутно планировали произвести радиальные выходы на радоновый источник Теплый ключ неподалеку от д.Свободное и в Парк Драконов в п.Чистоводное.

Всего набралось 18 участников, составивших экипажи 6 плавсредств: 2 «четверки» и 4 «двойки».

06 мая большинство участников на автомобилях выдвинулись на точку сбора на поляне в 4км за п.Лазо на берегу р.Киевка. Последняя машина прибыла уже в начале первого часа 7 мая.

Разбили палатки, легли спать. Следующие дни ожидалось очень насыщенными.

Утром, около 07-30, нас разбудили дежурные, приготовившие нам завтрак. Переночевали очень комфортно. Честно говоря, из-за прогноза погоды были некоторые опасения ночью подмерзнуть, но погода не подвела. Было облачно и 9 градусов тепла.

После завтрака начали готовиться к сплаву. Собирали палатки, готовили личное имущество, начали собирать катамараны.



Примерно в половину одиннадцатого водители а/м погнали своих железных коней в д.Киевка. Там мы договорились с местным жителем и за символическую цену в 100р в сутки оставили свои машины на хранение.

Путь обратно занял около 40-50 минут и в 13-40 мы вернулись на базовую поляну, где около 14 часов нас ожидал гороховый суп с копченостями. Суп был хорош.

К этому времени все уже собрали свои катамараны, собрали и упаковали вещи и, в общем, были готовы к приключениям. Ирина, наш Рукпох, провела краткий инструктаж по режиму движения и еще раз напомнила нам о технике безопасности.



И, наконец в 15 часов началось то, ради чего мы все собрались. Начался сплав.


Уровень воды на реке был чуть выше среднего, течение особо бурным не было, больших дождей не было последние несколько дней. Вода в реке была чистая, видимость в глубоких местах превышала 3м.



Преимуществом Киевки является то, что русло ее извилисто, движение по ней не монотонно, особенно в верхнем течении. За извилами реки нас поджидали прижимы, шиверы, перекаты. Это не давало нам заскучать и поддерживало наше внимание на должном уровне. Впрочем, это не мешало нам любоваться окружающими нас красотами.

Минут через сорок движения мы достигли участка реки, перегороженного тремя упавшими небольшими деревьями, которые образовали непроходимое по реке препятствие. Все экипажи поспешили пристать к каменистой

косе и заняли там все свободное место. Катамаран Фиалка, на котором шли Василий и Ольга, не успел припарковаться и был увлечен сильным здесь течением прямо в деревья, где благополучно застрял.



К счастью, экипаж не получил никаких травм, а катамаран – повреждений. Вася и Оля перелезли на стволы деревьев, а катамаран был выведен другими участниками при помощи веревки в безопасное место. Происшествие послужило поводом для дружеских шуток в адрес «потерпевших кораблекрушение», стало настоящим приключением и испытанием навыков.

Минут через пятнадцать, пообсуждав произошедшее, мы продолжили движение.

Тем временем, погода подготовила нам сюрприз. Буквально на глазах из-за Партизанского хребта появился грозовой фронт, с которым через пятнадцать минут мы и пересеклись. Солнце скрылось за облаками, подул прохладный ветер, стал накрапывать дождь. Все это, к счастью, продолжалось недолго и скоро выглянуло солнце.

Через час нас вновь нагнал очередной грозовой фронт. На этот раз дождь пошел вполне ощутимый, ветер дул еще сильнее и холоднее. Все экипажи пристали к каменистой косе переждать порывы ветра, подкачать катамараны, привести себя в порядок.

Минут через двадцать фронт ушел дальше и мы пошли далее. Справа вставал Партизанский хребет, слева – отдельные вершины Лазовского заповедника. Воздух был чист и видимость составляла километров 15. На небе – замки из облаков.



Часа через полтора мы достигли условленной точки ночевки примерно в километре выше д.Кишиневка, где встали лагерем на заросшей кустами каменистой косе. За день прошли около 15 км.

Катамараны были вынесены на берег и надежно привязаны к невысоким деревьям. Экипажи занялись сбором дров, которых было в изобилии на берегах реки на протяжении всего похода, подготовкой очага для готовки ужина.

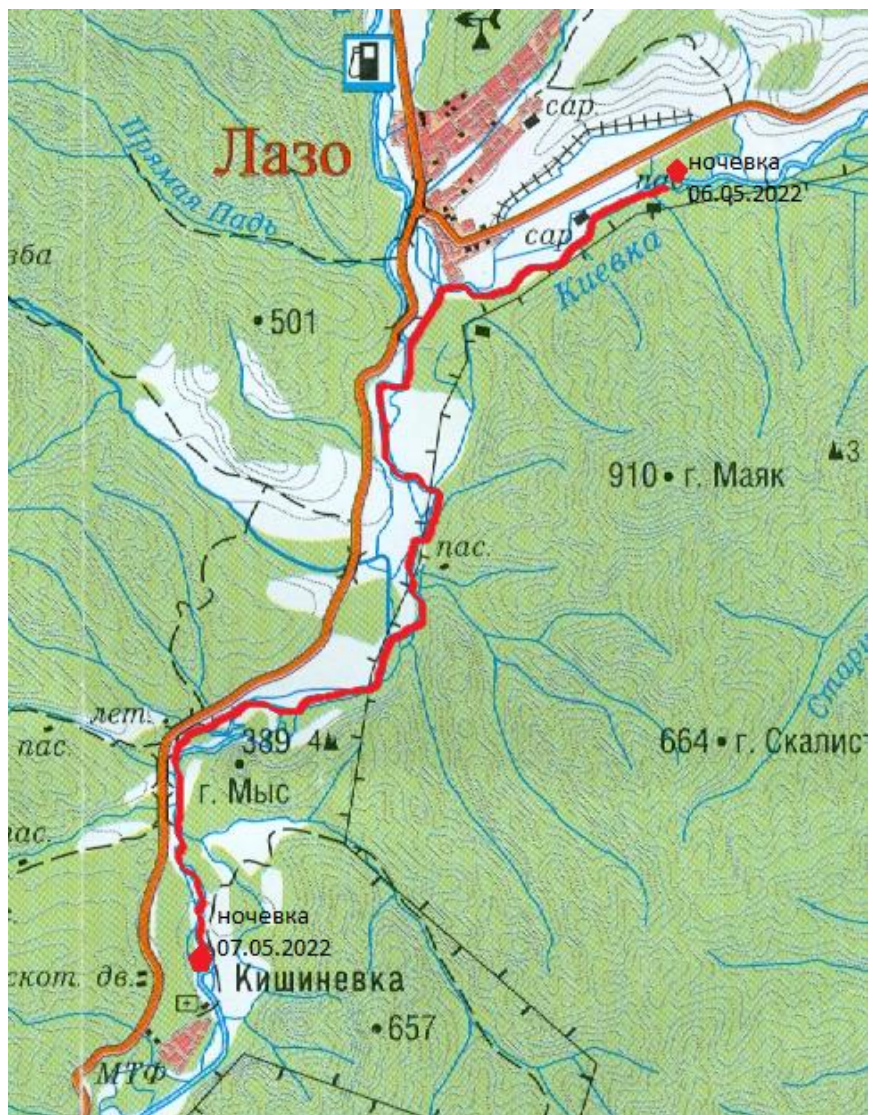


Пока дежурные готовили ужин, остальные ставили палатки, готовили спальные места. Ужинали рисом с тушенкой, хлебом с сыром и, на десерт, был вафельный торт и чай.



Спать легли около 21 часа, но некоторые сидели у костра до 24ч и пили чай, или кофе. Или что-то на них похожее.

Ночью прошел небольшой дождик, придавший ночевке немного романтизма. Ночью было вновь достаточно тепло, около 8 градусов тепла.



Пройденный путь 07.05.2022

Утром 8го мая в обычное время позавтракали кус-кусом со сгущенным молоком, стали собираться. Около 10 часов продолжили свой путь. Шли по графику «45 минут идем – 15 минут отдыхаем».



Примерно в 11-29 встретили на левом берегу, на территории Лазовского заповедника, семью гималайских медведей в составе мамы и двух маленьких медвежат. Мы смотрели на них, они – на нас. Подпустив нас на расстояние

около 50 метров, мама-медведица приняла решение удалиться и стала подниматься на крутой склон. Медвежата, размером с крупных щенков собаки, шли за ней, но быстро отстали.



Примерно таких граждан мы встретили

Удивленные и обрадованные такой встречей, мы пошли дальше. Буквально метров через 500 на другом берегу реки встретили катамаран-«четверку» с богато снаряженными туристами – двумя парами. Поприветствовали друг друга. Мы сообщили им о медведях неподалеку, что их взбудоражило.

Примерно в половину второго мы достигли жемчужины Киевки – Беневского порога, первой категории сложности в это время. В прошлом году, когда я не был готов к нему и когда я прошел его достаточно неожиданно, он представлялся мне большим, более метра высотой, с большой бочкой.



В этот раз высота его составляла около 50см, в правой части его была бочка, в которую мы с Леной и залетели с разгона. Проход порога прошел достаточно быстро, мы даже ничего не успели понять. Было принято решение подождать остальные экипажи, запечатлеть прохождение ими порога. При этом стали свидетелями нескольких ситуаций, когда неопытные участники оглашали окрестности своими криками и совершали странные маневры. Но все прошло хорошо и доставило всем массу положительных эмоций.





В первом прохождении нас попыталась было покинуть наша Рукпох Ирина, соскочившая к катамарана, но решила все же остаться со своими непутевыми подопечными.



После прохождения всеми экипажами порога большинство захотело повторить. Разгрузили катамараны и стали переносить их метров на сто выше порога. Все экипажи прошли порог 2-3 раза.



Тут же, у порога, встали на обед. Благо, на берегу имелась просто гора нанесенных веток и стволов деревьев. В течении часа пообедали сайровым супом, попили чай.



Около 15-30 продолжили движение по направлению к с.Беневское, которое достигли примерно в 16-20. После отдыха и краткого совещания приняли решение пойти дальше и искать место для ночевки у д.Свободное.



Около 18 часов нашли удобное место для ночевки чуть выше д.Свободное, на противоположном берегу. Место было удобно еще и тем, что имелась масса дров, удобное костровое место и рядом была дорога на радоновый источник Теплый Ключ, куда мы собирались сходить утром следующего дня.

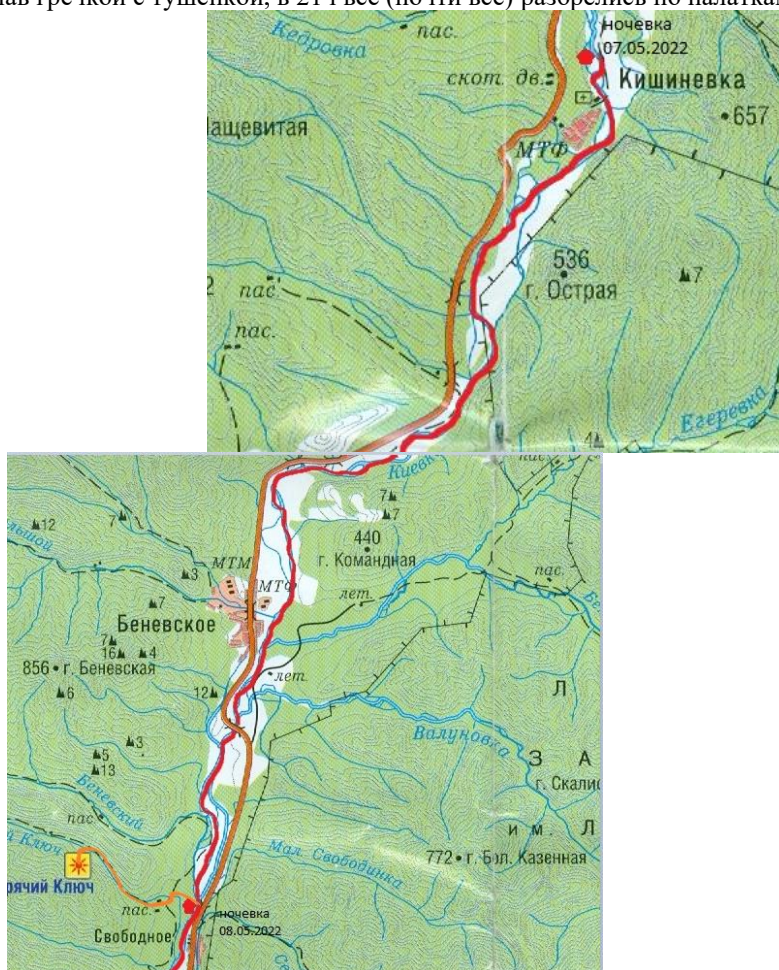
Дежурные при помощи добровольцев стали готовить костер и, позже, ужин. Остальные экипажи ставили палатки и готовили спальные места.

Определенный сюрприз нам преподнесли клещи, которых тут оказалась масса. Каждый, по моему, снял в себя как минимум одного. Вот уж кто был рад нашему визиту! Но укусить им все же никого не удалось и все непрошенные гости были кремированы в костре.



Дружелюбный клещ Валерий приветствует нас!

Пожинав гречкой с тушенкой, в 21ч все (почти все) разбрелись по палаткам спать.



Путь, пройденный 08.05.2022

Подъем в 7 часов, завтрак. Ночью было холодно, до -2. Так как не рассчитывали на такую температура, многие подмерзли.

Долго не могли собраться в радиалку на Теплый ключ. Ира применила командирский голос и немного «мятных» слов, и, чудо! Мы собрались в кучу и пошли на источник. К одну сторону 4км.

К источнику ведет достаточно комфортная лесная дорога, в сухое время более чем проезжая. Но после дождей водителей ожидает несколько неприятных участков.

Вдоль дороги текла речка Теплый ключ, образуя живописные пейзажи из камней, мха и леса.



После примерно часа в пути мы подошли к резкому подъему, после которого нас ожидала поляна с недостроенным зданием и четырьмя чугунными ваннами, которые можно заполнить целебной водой.

Желающие искупаться обмыли ванны от листвы и почек и наполнили их из имевшегося здесь же шланга. Вода идет из него хорошим напором, ванна набирается за несколько минут. Вода теплая, очень комфортная.



Во время купаний были тамада и интересные конкурсы.


После ванны все почувствовали себя посвежевшими и двинулись в обратный путь.

В лагерь пришли примерно в 10-30. Время до обеда посвятили просушке и сбору вещей.

К этому времени погода распогодилась полностью, на небе ни облачка, день обещал быть очень жарким. Дамы нанесли на себя антизагарный крем, от чего некоторые напоминали гейш (без кимоно, но в спасжилетах).

В полдень поели на обед вкусного супа с чечевицей, собрались, упаковались и продолжили сплав.

Прошли несколько достаточно больших шивер с периодически встречающимися выходами скал. Несколько раз встречали торчащие из воды арматурины, но удачно обходили их стороной.

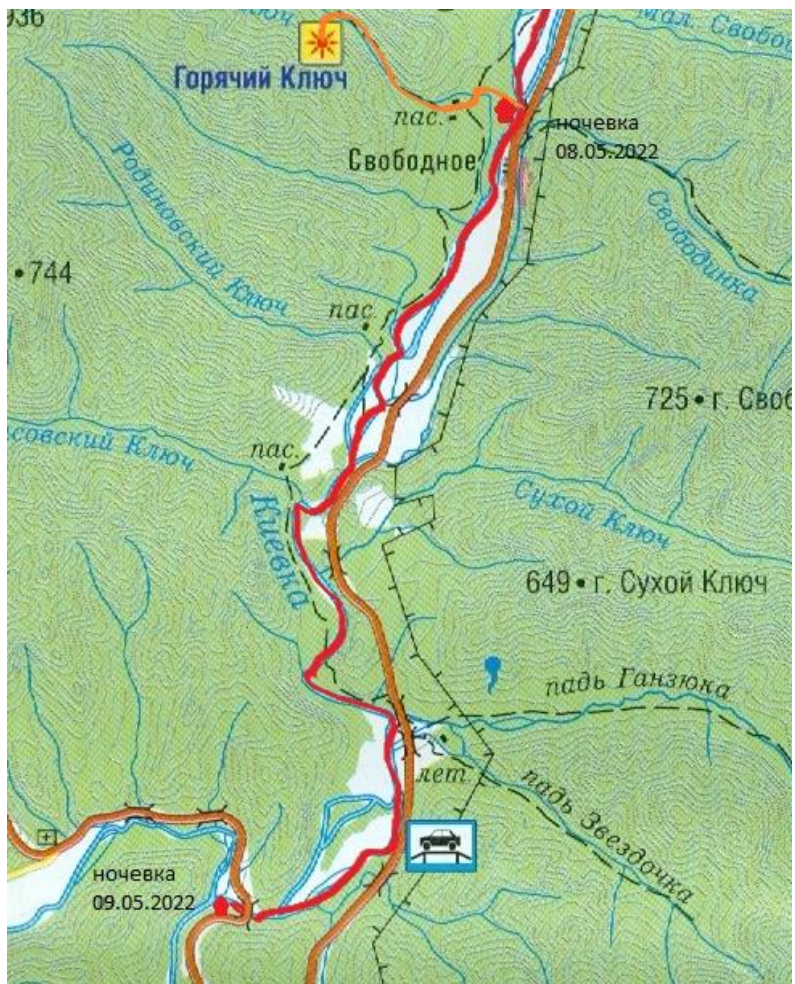


Днем солнечно, очень тепло, при подходах к мосту дороги на Чистоводное подул сильный встречный ветер, течения почти нет, шли на веслах. В этом участке река разливается, становится шире и спокойнее, так же много рукавов. На скалах по берегам цветет рододендрон, на участке от Свободного много рыбаков, в которых перекрикивались.

К 17 часам прошли мост на п.Чистоводное, где на косе было проведено демократическое голосование. По результатам, 14ю голосами против 4х, было принято решение затабориться в этом месте. Решающим фактором был факт того, что протока реки Киевка, ранее ведущая в д.Киевка, была занесена гравием и пересохла, и нам пришлось бы нести катамараны и вещи более 2х км. На такое готовы были не все.

Катамараны были разобраны, разложены сушиться. Тем временем водители съездили в Киевку за своими автомобилями, перегнали их на место ночевки.

За ужином прошел разбор сплава. Все выразили свое мнение и пожелания.



Утром часть команды собралась и сразу выехала в г.Владивосток.

Остальные же поехали в п.Чистоводное, чтобы прогуляться по Парку Драконов. В Чистоводном мы застали лесной пожар, который продолжался, судя по всему, не первый день. Чувствовался запах гари, который в поселке перебивался ароматом цветущих кустов.



