

## Паспорт перевала «Виолены»

Район	Хребет, массив, река	Название	Высота, м	Категория трудности		
				лето	зима	межсезонье
Хабаровский край	Становой хребет	Виолены	1696,9	1 Б		

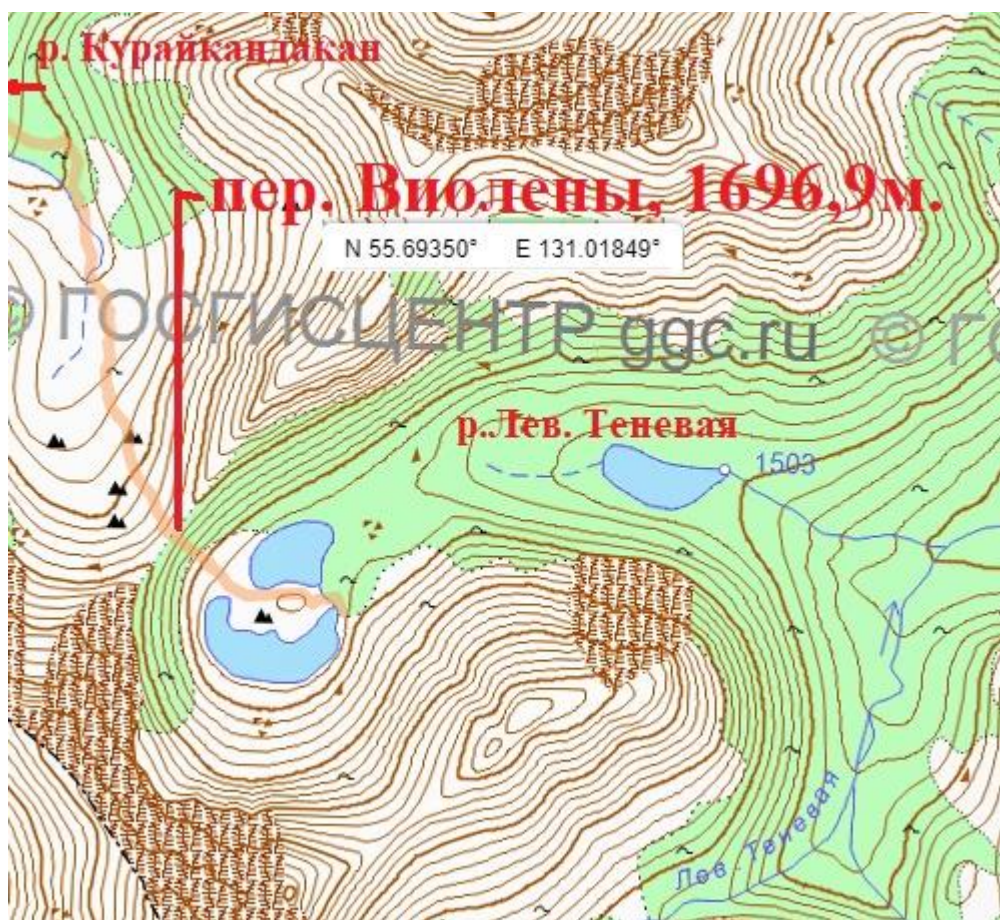
### 1. Местонахождение на хребте.

Перевал расположен на Становом хребте

Координаты перевала: N 55.69350° E 130.01849°

### 2. Что соединяет и связывает.

Перевал соединяет долины рек Курайкандакан и Лев. Теневая



### 3. Кем назван, когда, в честь чего (кого), что означает.

Перевал назван группой туристов спортивно-туристического клуба «Гринтур» из города Владивосток в августе 2020 года во время большого летнего похода, в честь супруги и члена клуба одного из участников похода.

### 4. Сведения о первопрохождении препятствия (с разных сторон).

О сквозном прохождении перевала сведений не имеется. Перевального тура или следов жизнедеятельности людей на перевале или обнаружено, в связи с чем можем предположить, что данный перевал пройден впервые.

**5. Печатный или рукописный источник сведений (отчет - место хранения, №, вид туризма, автор, к. с., № стр., или фото, литература).**

Отчёт о пешеходном походе 6й категории сложности. Руководитель ШкрЯбин В.В  
<http://turizm.primkray.ru/trek/duhi-yambuaya>

**6. Количественные характеристики:**

Общее время Прохождения (час)	Время спуска (час)	Время подъема (час)	Время движения со страховкой		Количество пунктов страховки (ориентир.)	Частота прохождения (ориентир.)	Преимущественное направление прохождения
			Попеременной	Одновременной			
1 час 55 мин.	1 час 20мин	35 минут	1 час 7 минут	нет	2 станции на рельефе.	В связи с тем, что перевал пройден впервые, движение по нему осуществляется крайне редко	Нет данных


**7. Условия, при которых изменяется категория трудности.**

Зимой и в межсезонье категория трудности перевала может измениться в сторону увеличения сложности. Категория северо-западного склона перевала (со стороны реки Курайкандакан) не изменится и останется 1 А. А вот юго-восточный склон может измениться, т.к. возможно образование сплошного фирно-ледового с уклоном склона до 50 градусов, при прохождении которого потребуются использование кошек, дополнительного оборудования и организации дополнительных пунктов страховки.

**8. Описание прохождения.**

Подъем на перевал начинаем от цирка реки Курайкандакан, обходим крупные камни и участки стланика.





### Подъем на перевал Виолены со стороны р. Курайкандакан


Дальше начался подъем по каменистому склону. Камни среднего и крупного размера. Камни преимущественно «мертвые» уклон вдоль склона составляет 25-30 градусов. В верхней части перевал травянисто-осыпной с таким же уклоном. На перевал взойшли за 35 минут.



Общая фотография на перевале Виолены

Перевал шириной в 4-5 метров, наверху крупные камни, растет стланик, при желании можно поставить 1-2 палатки. На перевале делаем тур с основой в виде трекинговой палки, оставляем записку. Перевал называем «Виолена»





Нитка подъема на перевал Виолены от реки Курайкандаган

Спуск с перевала заросший кедровым стлаником, всего спуска не видно, слишком крутой уклон. Сбоку от перевала видны выходы скал, поросшие стлаником. Провешиваем одни перила, спускаемся. Как оказалось уже при спуске, на склоне 4 каменные ступени с уклоном в 70-80\*, ступени зеркальные, длиной в 5-7метров каждая. После первых перил замечаем под собой медведя.





Глушаков Андрей на спусковых перилах

Кричим, шумим, свистим, но у медведя это только вызывает интерес. Он начинает карабкаться вверх по склону. Кричим, шумим громче, сбрасываем вниз куски скал. Медведь, не доходя 10-12м до первого(нижнего) члена команды, висящего на скале, разворачивается и уходит на 200-300м к ближайшему снежнику. И в ожидании лежит на нем наблюдая за нами.



Оранжевым обозначены места провешивания перил



Спуск с перевала Виолены в цирк реки Лев. Теневая

Провешиваем вторые перила, спускаемся до каменной насыпи, по которой можно идти ногами. Сбиваемся в кучу, медведь нас не видит за перегибом рельефа. Собравшись вместе двигаемся по перешейку между озер к противоположенной части цирка. От середины перешейка визуальный контакт восстановлен, мы наблюдаем за ним, он за нами. Пришли на место. Разводим костер, разгоняем дым. Медведь ушел из цирка в ключ.

#### **9. Рельеф по участкам пути.**

Подъем: каменисто-осыпной склон с уклоном до 40 градусов, средний уклон составил около 30 градусов.

Спуск: спуск с верхних 2/3 смешанный, на склоне прорастает кедровый стланик, но среди кедрового стланика встречаются скальные плиты длиной 4-5 метров с крутизной склона до 80 градусов.

Спуск последней 1/3 участка проходил по каменисто-осыпному склону, представленному камнями различного размера, преимущественно среднего. Здесь уклон склона достигал 30-35 градусов.

Средний уклон на спуске составил 45 градусов.

#### **10. Протяженность, крутизна, время прохождения участков.**

Подъём: 900 метров, уклон склона около 30°, максимальный 40 градусов.  
Поднялись за 35 мин. Набор высоты составил 176 метров

Спуск: 560 метров, крутизна склона около 45°, максимальная 80 градусов.  
Спустились за 1 час 20 минут. Сброс высоты составил 122 метра



### 11. Требования к организации движения и страховки.

При прохождении перевала достаточно иметь на группу 1 основную веревку, несколько корделетов, 3-4 общественных карабинов. Каждому участнику необходимо иметь полный комплект снаряжения. Для безаварийного прохождения перевала достаточно повесить 2-е перил.

### 12. Возможные опасности и меры безопасности (выделить особо).

Спуск камней находящимися выше участниками.

### 13. Рекомендуемое специальное снаряжение на группу.

При прохождении перевала потребуются верёвка.

### 14. Возможные и рекомендуемые места ночлега.

Установить палатки можно у подножья перевала, как перед подъёмом, так и после спуска. Также на самом перевале есть место для установки палаток. Но организовывать ночевку лучше у подножья перевала.

### 15. Информация о ЧП и аварийных ситуациях, известных автору.



Информация о ЧП автору не известна.

**16. Фамилия, имя, отчество автора описания.**

Тя-Шен-Тина Р. С.