

Паспорт перевала «75-летия Победы»

Район	Хребет, массив, река	Название	Высота, м	Категория трудности		
				лето	зима	межсезонье
Республика Саха (Якутия)	Становой хребет	75-летия Победы	1950	1 Б		

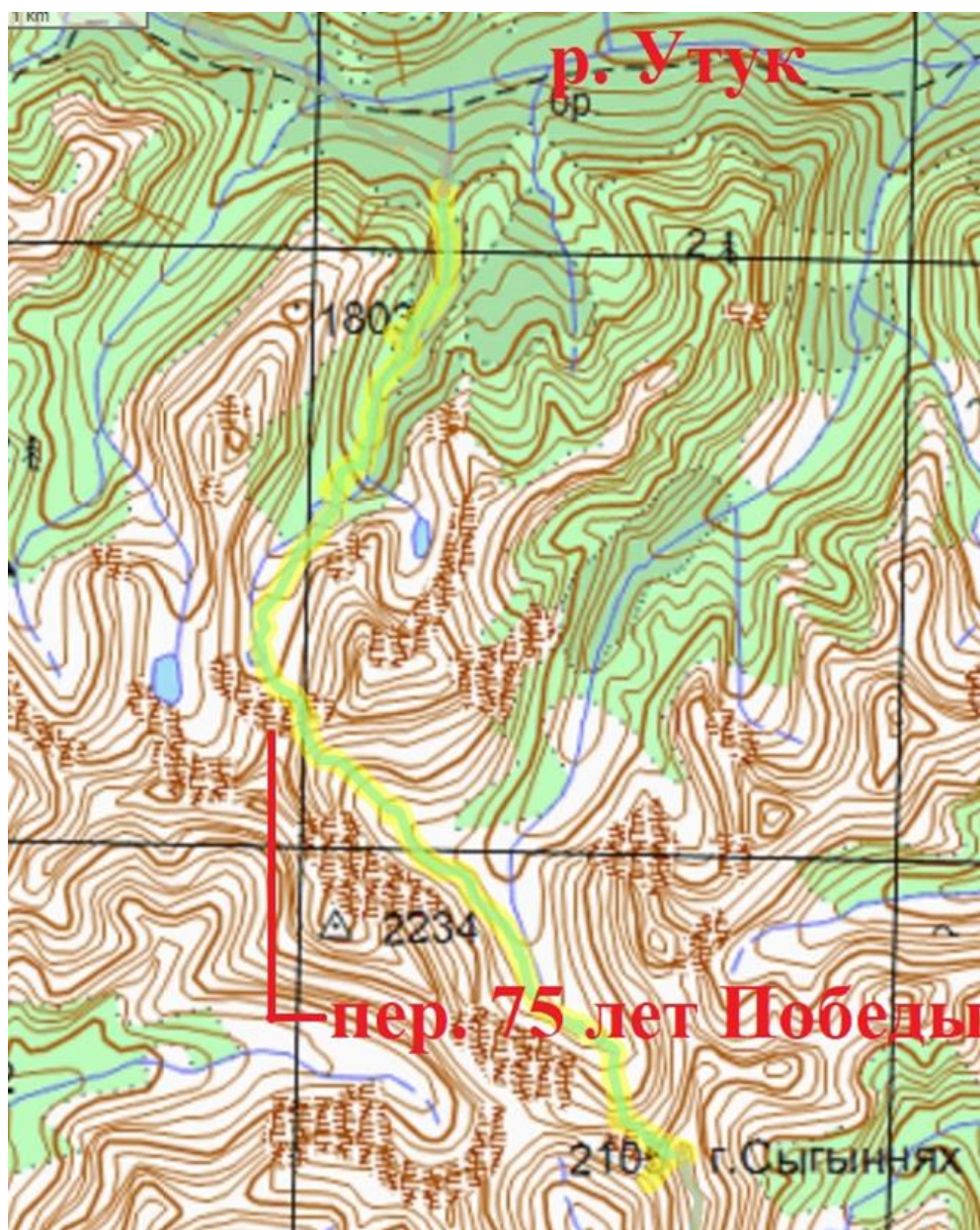
1. Местонахождение на хребте.

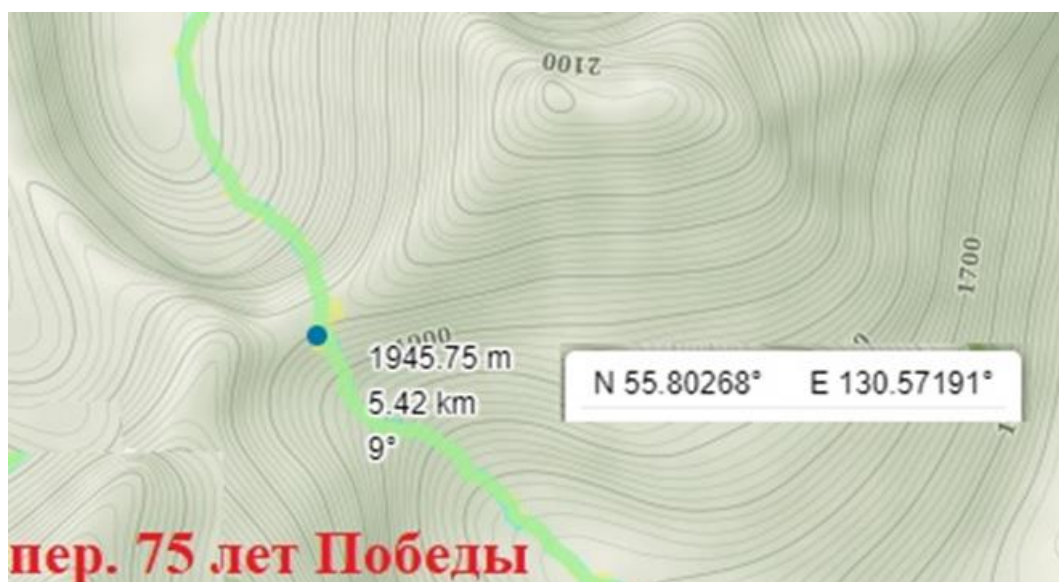
Перевал расположен на Становом хребте

Координаты перевала: N 55.80268° E 130.57191°

2. Что соединяет и связывает.

Перевал соединяет долины третьего и четвертого притоков по правому берегу (орографически) реки Утук.





3. Кем назван, когда, в честь чего (кого), что означает.

Перевал назван группой туристов спортивно-туристического клуба «Гринтур» из города Владивосток в августе 2020 года во время большого летнего похода, в честь 75 годовщины Победы в Великой Отечественной войне.

4. Сведения о первопрохождении препятствия (с разных сторон).

О сквозном прохождении перевала сведений не имеется. Перевального тура или следов жизнедеятельности людей на перевале или обнаружено, в связи с чем можем предположить, что данный перевал пройден впервые.

5. Печатный или рукописный источник сведений (отчет - место хранения, №, вид туризма, автор, к. с., № стр., или фото, литература).

Отчёт о пешеходном походе бй категории сложности. Руководитель ШкрЯбин В.В
<http://turizm.primkray.ru/trek/duhi-yambuya>

6. Количественные характеристики:

Общее время Прохождения (час)	Время спуска (час)	Время подъема (час)	Время движения со страховкой		Количество пунктов страховки (ориентир.)	Частота прохождения (ориентир.)	Преимущественное направление прохождения
			Попеременной	Одновременной			
2 часа 05мин.	50 мин	1 час 15мин	28 минут	нет	1 станция на рельефе. При провешивании перил было организовано по 2 промежуточных точки страховки	В связи с тем, что перевал пройден впервые, движение по нему осуществляется крайне редко	Нет данных

7. Условия, при которых изменяется категория трудности.

Зимой и в межсезонье категория трудности перевала может измениться в сторону увеличения сложности, т.к. возможно образование сплошного фирно-ледового с уклоном склона до 50 градусов, при прохождении которого потребуется использование кошек, дополнительного оборудования и организации дополнительных пунктов страховки.

8. Описание прохождения.

От входа в цирк идем к перевалу, движение осуществляется по курумнику, по правую сторону от ключа (орографически).



Нитка движения к перевалу 75-летия Победы

½ перехода идем по курумнику и ½ по альпийским лугам и ольховому стланику. Ольховый стланик густой, высотой до 1,5 метров.

Подъем на перевал осуществляем по кулуару, камни средние и крупные, камни «живые». Средняя крутизна перевала 35 градусов.



Прохождение ключевого участка при подъеме на перевал 75-летия Победы

На пути 1 ключевой участок – последние 40 метров, на нем провешиваем перила. Крутизна ключевого участка около 50*. Первые 20 метров – снежник со льдом, заключительные 20 метров осыпной кулуар между скал. Скалы крошатся. На перевале есть точки для организации страховки – рельеф.



Организация станции на перевале

При подъеме организовываем 2 промежуточные точки. Подъем занял 1 час 15 минут.



Общая фотография на перевале

На перевале делаем тур, фотографируем и вниз. Спуск с перевала занял 50 минут. Спуск травянисто-осыпной склон крутизной до 35 градусов.



Спуск с перевала 75-летия Победы

9. Рельеф по участкам пути.

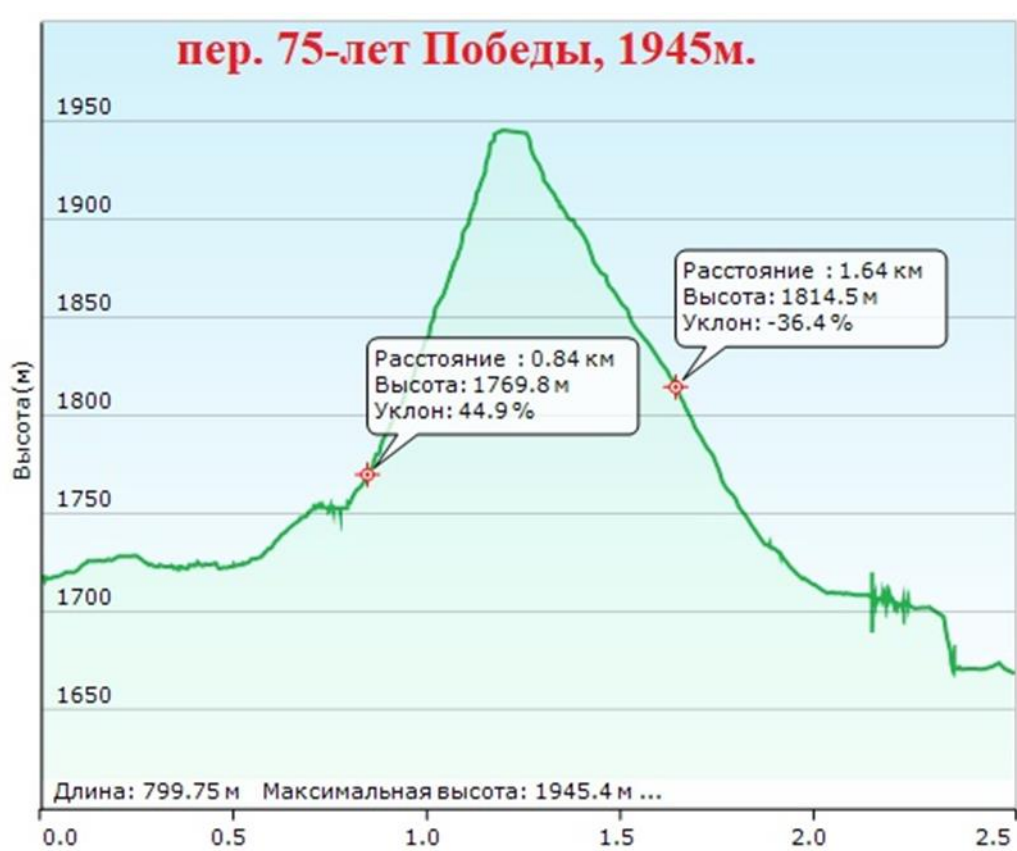
Подъем: средние и крупные «живые» камни, снежник со льдом, скально–осыпной кулуар. Крутизна склона 40-50 градусов.

Спуск: Спуск травянисто – осыпной, преимущественно по курумнику. Крутизна спуска 30-35°.

10. Протяженность, крутизна, время прохождения участков.

Подъём: 880 метров Уклон склона около 35°, максимальная 52 градуса. Поднялись за 1 час 15мин. Набор высоты составил 216 метров

Спуск: 1250 метров крутизна склона около 30°, максимальная 38 градусов. Спустились за 50 минут. Сброс высоты составил 242 метра



11. Требования к организации движения и страховки.

При прохождении перевала достаточно иметь на группу 1 основную веревку, несколько корделетов, 3-4 общественных карабинов. Каждому участнику необходимо иметь полный комплект снаряжения. Для безаварийного прохождения перевала достаточно повесить 1-и перила.

12. Возможные опасности и меры безопасности (выделить особо).

Спуск камней находящимися выше участниками.

13. Рекомендуемое специальное снаряжение на группу.

При прохождении перевала потребуется верёвка.

14. Возможные и рекомендуемые места ночлега.

Установить палатки можно у подножья перевала, как перед подъёмом, так и после спуска. На самом перевале места для установки палаток отсутствуют. На перевале есть снежники, которые можно использовать для топления воды.

15. Информация о ЧП и аварийных ситуациях, известных автору.

Информация о ЧП автору не известна.

16. Фамилия, имя, отчество автора описания.

Глушаков А. В. под редакцией Тя-Шен-Тина Р. С.